

**Raport z konsultacji społecznych w sprawie wyznaczenia  
obszaru zdegradowanego i obszaru rewitalizacji  
Gminy Tuczna**



Tuczna, wrzesień 2022 r.



## **SPIS TREŚCI**

1. Wprowadzenie .....	3
2. Przedmiot konsultacji społecznych .....	4
3. Podstawa prawna .....	4
4. Podmioty uprawnione do uczestnictwa w konsultacjach .....	4
5. Termin konsultacji .....	4
6. Forma i tryb konsultacji .....	5
7. Przebieg konsultacji społecznych .....	5
8. Podsumowanie złożonych uwag, formularzy konsultacyjnych i wyników ankiet .....	6
8.1 Formularz konsultacyjny.....	6
8.2 Ankiety .....	6
Załącznik nr 1 – Wzór formularza .....	9
Załącznik nr 2 – Wzór ankiety .....	11



## **1. WPROWADZENIE**

Przez ostatnie lata jesteśmy świadkami dynamicznego procesu modernizacji i rozbudowy infrastruktury naszej gminy. Jest to możliwe między innymi, dzięki szeroko prowadzonym w Gminie Tucznna działaniom o charakterze rewitalizacyjnym i modernizacyjnym. Chcąc kontynuować te działania, Wójt Gminy Tucznna zainicjował prace nad **Gminnym Programem Rewitalizacji Gminy Tucznna na lata 2023-2030** – dokumentem, w którym z jednej strony identyfikowane są obszary wymagające interwencji, a z drugiej, określane cele rewitalizacji i planowane kierunki działań, które umożliwią dalszy i zrównoważony rozwój gminy.

**Rewitalizacja** – to kompleksowe działania mające na celu doprowadzenie do stanu, w którym obiekt lub obszar zdegradowany staje się w pełni wartościowy i funkcjonalny. Proces rewitalizacji dotyczy nie tylko infrastruktury, ale przede wszystkim tworzenia optymalnych warunków do życia dla społeczności na rewitalizowanym obszarze. Celem rewitalizacji jest równomierne ożywienie i rozwój gminy, co będzie możliwe poprzez stworzenie odpowiednich warunków. Najważniejszy w rewitalizacji jest wymiar społeczny i gospodarczy, ale także przestrzenno-funkcjonalny, techniczny i środowiskowy. Opracowany w kolejnych etapach prac Gminy Program Rewitalizacji określi cele rewitalizacji oraz kierunki działań we wszystkich obszarach.

Zaangażowanie społeczne odgrywa istotną rolę w tworzeniu i wdrażaniu programów rewitalizacji w gminie. Konsultacje społeczne to proces, w którym przedstawiciele władz przedstawiają mieszkańcom swoje plany dotyczące np. aktów prawnych, inwestycji lub innych przedsięwzięć, które będą miały wpływ na życie codzienne i pracę mieszkańców. Pozwalają na uzyskanie opinii, stanowisk, propozycji, itp. od instytucji i osób, których dotkną, w sposób bezpośredni lub pośredni skutki inicjowanych lub proponowanych przez samorząd działań. Przeprowadzone konsultacje społeczne w znacznym stopniu zmniejszą ryzyko, że stworzony dokument nie będzie uwzględniał oczekiwań poszczególnych grup, do których jest adresowany. Podczas trwania konsultacji społecznych interesariusze, przede wszystkim mieszkańcy, ale także przedsiębiorcy, organizacje pozarządowe i inne zainteresowane strony miały możliwość zapoznania się z treścią konsultowanych dokumentów. Konsultacje nie ograniczą się jednak tylko do przedstawienia dokumentu, ale także do wysłuchania opinii i sugestii na jego temat, modyfikowania i informowania o ostatecznej decyzji. Przedmiotem prowadzonych konsultacji społecznych było wyznaczenie obszarów zdegradowanych oraz obszarów rewitalizacji do Gminnego Programu Rewitalizacji.



## **2. PRZEDMIOT KONSULTACJI SPOŁECZNYCH**

Przeprowadzenie konsultacji miało na celu zebranie uwag, opinii i propozycji dotyczących wyznaczenia obszaru zdegradowanego oraz rewitalizacji na podstawie analizy koncentracji negatywnych zjawisk ze sfery społecznej oraz uzupełniająco ze sfery gospodarczej, środowiskowej, przestrzenno-funkcjonalnej, a także technicznej.

## **3. PODSTAWA PRAWNA**

Konsultacje społeczne przeprowadzono na podstawie art. 11 ust. 3 w związku z art. 6 ustawy z dnia 9 października 2015 r. o rewitalizacji (t.j. Dz.U. z 2021 r. poz. 485), oraz Zarządzenia Nr 38/22 Wójta Gminy Tucznaz z dnia 28 czerwca 2022 r. w sprawie konsultacji społecznych projektu uchwały Rady Gminy Tucznaz w sprawie wyznaczenia obszaru zdegradowanego i obszaru rewitalizacji Gminy Tucznaz.

## **4. PODMIOTY UPRAWNIONE DO UCZESTNICTWA W KONSULTACJACH**

Do udziału w konsultacjach uprawnieni byli:

- mieszkańcy gminy,
- mieszkańcy obszaru rewitalizacji oraz właściciele, użytkownicy wieczystych nieruchomości i podmioty zarządzające nieruchomościami znajdującymi się na tym obszarze,
- podmioty prowadzące lub zamierzające prowadzić na obszarze gminy działalność gospodarczą,
- podmioty prowadzące lub zamierzające prowadzić na obszarze gminy działalność społeczną, w tym organizacje pozarządowe i grupy nieformalne,
- jednostki samorządu terytorialnego i ich jednostki organizacyjne,
- organy władzy publicznej,
- inne podmioty realizujące na obszarze rewitalizacji uprawnienia Skarbu Państwa.

## **5. TERMIN KONSULTACJI**

Konsultacje społeczne w sprawie wyznaczenia obszaru zdegradowanego i obszaru rewitalizacji przeprowadzono w terminie od **28 czerwca 2022 r. do 28 lipca 2022 r.**

## **6. FORMA I TRYB KONSULTACJI SPOŁECZNYCH**

Konsultacje społeczne prowadzone były w formie:

- spotkań konsultacyjnych z mieszkańcami oraz Radnymi Gminy Tucznaz,
- zbierania pisemnych i elektronicznych uwag od mieszkańców,
- badania ankietowego w formie papierowej i elektronicznej.



Wypełnione formularze można było dostarczyć pocztą tradycyjną na adres: Urzędu Gminy TucznA, TucznA 191A,21-523 TucznA; osobiście w sekretariacie Urzędu Gminy TucznA, TucznA 191A,21-523 TucznA, od poniedziałku do piątku w godzinach pracy Urzędu Gminy TucznA, drogą elektroniczną na adres: [sekretariat@gminatuczna.pl](mailto:sekretariat@gminatuczna.pl)

## **7. PRZEBIEG KONSULTACJI SPOŁECZNYCH**

W dniu 30 maja 2022 r. w obwieszczeniu Wójta Gminy TucznA w sprawie konsultacji społecznych dotyczących wyznaczenia obszaru zdegradowanego i obszaru rewitalizacji:

<https://ugtuczna.bip.lubelskie.pl/index.php?id=105&p1=szczegoly&p2=1760210>,

**podano do publicznej informacji termin i tryb przeprowadzenia konsultacji społecznych:**

w okresie od **07 czerwca 2022 r.** do dnia **08 lipca 2022 r.** oraz termin otwartego spotkania konsultacyjnego w świetlicy wiejskiej w Mazanówce w dniu **10 czerwca 2022 r. w godz. 9:00-12.00.**

Następnie obwieszczeniem Wójta Gminy TucznA zmieniającym obwieszczenie w sprawie konsultacji społecznych dotyczących wyznaczenia obszaru zdegradowanego i obszaru rewitalizacji

<https://ugtuczna.bip.lubelskie.pl/index.php?id=105&p1=szczegoly&p2=1768004>

**zmieniono termin przeprowadzenia konsultacji społecznych** na okres od dnia **28 czerwca 2022 r.** do dnia **28 lipca 2022 r.**, zaś termin otwartego rozpoczęcia spotkania konsultacyjnego w świetlicy wiejskiej we Władysławowie zaplanowano na dzień **8 lipca 2022 r., o godz. 13:30.**

<https://ugtuczna.bip.lubelskie.pl/upload/pliki/zarzadzenie-w-sprawie-konsultacji-spolecznych-projektu-uchwaly-rady-gminy-tuczna.pdf>

Informacje na temat wyznaczonego obszaru zdegradowanego i obszaru rewitalizacji Gminy TucznA wraz z mapami w/w obszarów, formularzami konsultacyjnymi oraz ankietą, były dostępne od 28 czerwca 2022 r. w Biuletynie Informacji Publicznej Urzędu Gminy TucznA pod linkiem:

<https://ugtuczna.bip.lubelskie.pl/index.php?id=110&p1=szczegoly&p2=1770663>

W dniu 8 lipca 2022 roku odbyło się otwarte spotkanie konsultacyjne połączone z pracą punktu konsultacyjnego w świetlicy wiejskiej we Władysławowie. Podczas spotkania uczestnicy zostali zapoznani z kluczowymi pojęciami dotyczącymi procesu rewitalizacji tj. rewitalizacja, stan kryzysowy, obszar zdegradowany, obszar rewitalizacji. Przedstawiono i szczegółowo omówiono metodologię wyznaczania obszarów zdegradowanych, omówiono problemy z jakimi boryka się Gmina TucznA, podejmowano dyskusje z uczestnikami na temat wyznaczonych obszarów. Interesariusze procesu rewitalizacji mieli możliwość wyrażania swoich opinii i sugestii.



## 8. PODSUMOWANIE ZŁOŻONYCH UWAG, FORMULARZY KONSULTACYJNYCH I WYNIKÓW ANKIET

Gmina Tucznazna dopuściła możliwość zgłaszania uwag, w szczególności związanych z granicami obszaru zdegradowanego i obszaru rewitalizacji w dwóch formach, poprzez wypełnienie:

- 1) formularza konsultacyjnego,
- 2) anonimowej ankiety.

Forma bardziej sformalizowana w postaci formularza konsultacyjnego preferowana jest zwykle przez zorganizowane prawnie podmioty instytucjonalne i firmy. Ankieta anonimowa chętniej wypełniana jest przez osoby fizyczne. Dzięki dostępnym mieszanym formom zgłaszania uwag, propozycji zmian i opinii w sposób aktywny w konsultacjach wzięło udział więcej podmiotów i osób, niż gdyby skupiono się wyłącznie na jednej formie przyjmowania uwag, propozycji zmian i wyrażenia swojej opinii.

### 8.1. Formularze konsultacyjne

Interesariusze rewitalizacji mieli możliwość zgłoszenia swoich uwag, opinii oraz propozycji w postaci papierowej lub elektronicznej:

- 1) za pomocą formularza konsultacyjnego dostępnego w formie papierowej w sekretariacie Urzędu Gminy Tucznazna, Tucznazna 191A, 21-523 Tucznazna, od poniedziałku do piątku w godzinach pracy Urzędu Gminy Tucznazna, w dniach od 28 czerwca 2022 r. do 28 lipca 2022 r.,
- 2) drogą elektroniczną wysyłając wypełniany formularz na adres: [sekretariat@gminatuczna.pl](mailto:sekretariat@gminatuczna.pl).

Formularz do pobrania dostępny był na BIP Urzędu Gminy Tucznazna:

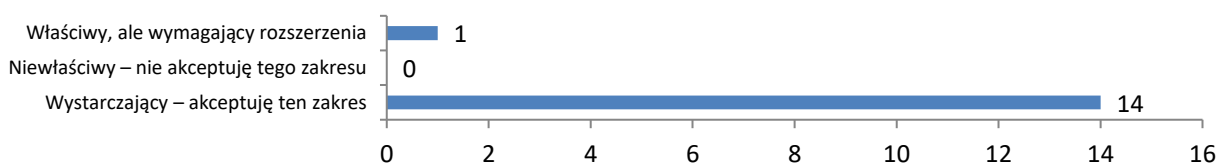
<https://ugtuczna.bip.lubelskie.pl/index.php?id=110&p1=szczegoly&p2=1770663>

W czasie trwania konsultacji społecznych, tj. od 28 czerwca 2022 r. do 28 lipca 2022 r. **nie wpłynął żaden formularz konsultacyjny.**

### 8.2. Ankiety

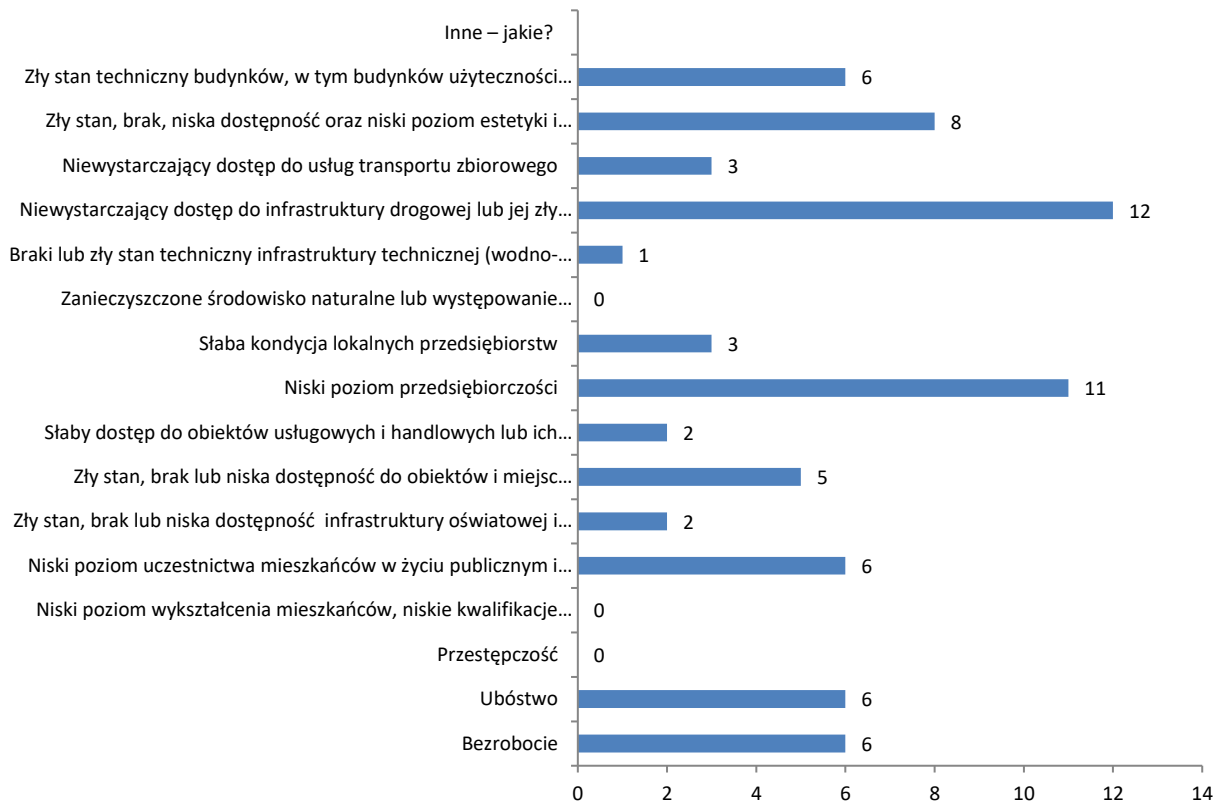
W terminie do 28 lipca 2022 r. wpłynęło 15 anonimowych ankiet. Poniżej wyniki ankiet.

1. Po zapoznaniu się z dokumentami i materiałami związanymi z wyznaczeniem obszaru zdegradowanego i rewitalizacji, **czy uważa Pani/Pan zaproponowany zakres obszaru rewitalizacji za:**

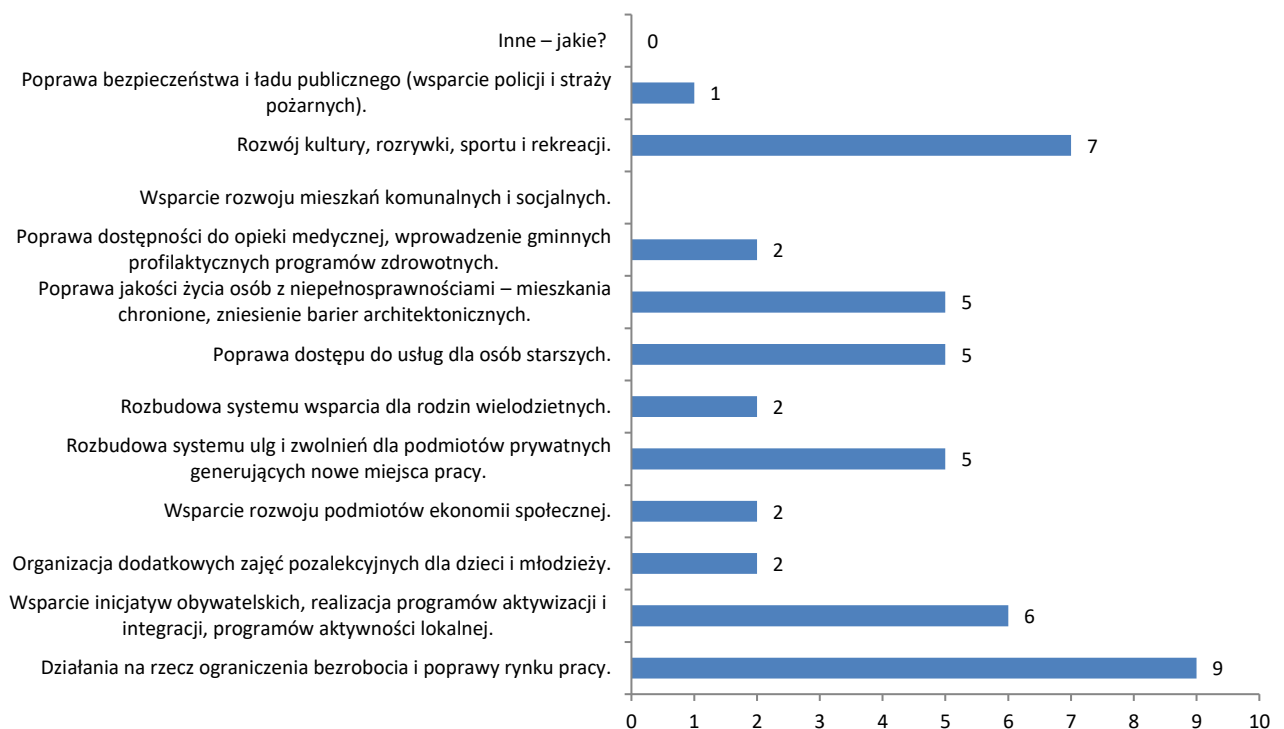




2. Proszę wskazać **5 najważniejszych problemów**, z którymi borykają się mieszkańcy wskazanego przez Panią/Pana obszaru:

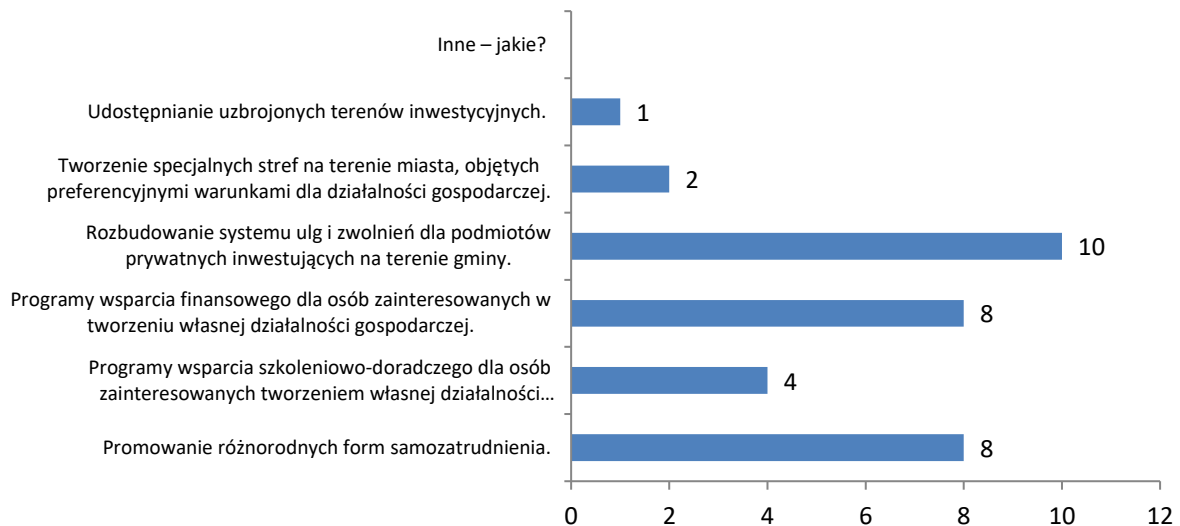


Proszę wskazać **3 najważniejsze Pana/Pani zdaniem rodzaje przedsięwzięć**, które powinny być podejmowane w celu ograniczania negatywnych zjawisk **społecznych** na wskazanym obszarze.

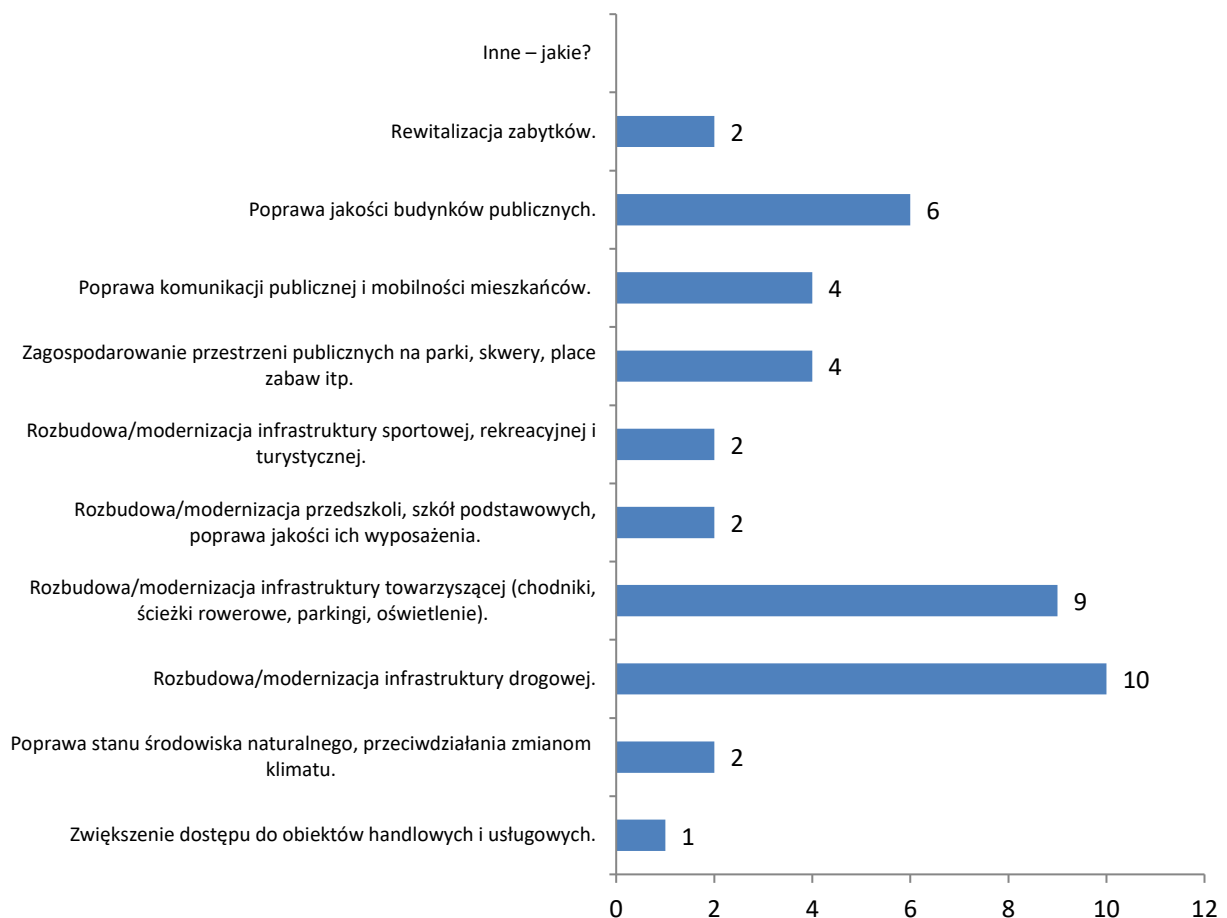




3. Proszę wskazać **2 najważniejsze** Pana/Pani zdaniem **rodzaje przedsięwzięć**, które powinny być podejmowane w celu ograniczenia negatywnych zjawisk **gospodarczych** na wskazanym obszarze.



4. Proszę wskazać **3 najważniejsze** Pana/Pani zdaniem **rodzaje przedsięwzięć**, które powinny być realizowane w celu ograniczenia negatywnych zjawisk **środowiskowych, przestrzennie-funkcyjnych i technicznych** na wskazanym obszarze:







<b>Uwagi, propozycje i opinie zawarte w złożonej ankiecie</b>	<b>Stanowisko Wójta Gminy Tuczná</b>
<p>Granice obszaru zdegradowanego i rewitalizacji należy rozszerzyć o fragment terenu sołectwa Międzyłes POM. Na tym terenie znajduje się świetlica wiejska wymagająca rewitalizacji, jest także możliwość stworzenia placu zabaw. Realizacja projektów na tym terenie podniesie standard i jakość życia mieszkańców sołectwa Międzyłes.</p>	<p>W trakcie delimitacji obszaru zdegradowanego i obszaru rewitalizacji stwierdzono nagromadzenie problemów społecznych wśród mieszkańców sołectwa Międzyłes. Na podstawie dostępnych danych na moment opracowywania pierwotnej „Diagnozy służącej wyznaczeniu obszaru zdegradowanego i obszaru rewitalizacji Gminy Tuczná” ww. terenie nie stwierdzono współwystępowania innych problemów oprócz społecznych, tj. środowiskowych, gospodarczych, przestrzenno-funkcjonalnych lub technicznych. Dopiero szczegółowe dane i informacje otrzymane od mieszkańców tego terenu pokazały, że obok problemów społecznych występują tam problemy o charakterze przestrzenno-funkcjonalnym i technicznym. Włączenie tych dodatkowych działek nie spowoduje przekroczenia limitów ustawowych związanych z liczbą ludności i powierzchnią miasta. W związku z powyższym zgłoszona uwaga została uwzględniona.</p>



## Załącznik nr 1 – Formularz konsultacyjny

Załącznik Nr 2  
do Zarządzenia Nr 38/22  
Wójta Gminy Tucznna z dnia 28.06.2022 r

### FORMULARZ KONSULTACYJNY

#### projektu uchwały Rady Gminy Tucznna wyznaczającej obszar zdegradowany i obszar rewitalizacji na terenie Gminy Tucznna

Imię i nazwisko zgłaszającego uwagę/opinię/wniosek: .....

Nazwa podmiotu/instytucji (jeśli dotyczy): .....

L.p.	Nazwa dokumentu i jego część, do której odnosi się uwaga / propozycja (np. rozdział, numer strony)	Treść uwagi/opinii/wniosku	Uzasadnienie

Wypełniony i podpisany formularz prosimy dostarczyć w jeden z niżej wymienionych sposobów:

- 1) pocztą tradycyjną na adres Urzędu Gminy Tucznna, Tucznna 191A, 21-523 Tucznna;
- 2) osobiście w sekretariacie Urzędu Gminy Tucznna, Tucznna 191A, 21-523 Tucznna od poniedziałku do piątku w godzinach pracy Urzędu Gminy Tucznna;
- 3) drogą elektroniczną na adres [sekretariat@gminatuczna.pl](mailto:sekretariat@gminatuczna.pl)

Zgodnie z art. 6 ust. 1 lit. a Rozporządzenia Parlamentu Europejskiego i Rady (EU) z dnia 27 kwietnia 2016 r. wyrażam zgodę na przetwarzanie moich danych osobowych w celu prowadzenia konsultacji społecznych projektu uchwały Rady Gminy Tucznna wyznaczającej obszar zdegradowany i obszar rewitalizacji na terenie Gminy Tucznna.

.....  
Miejscowość, data, podpis



## **Klauzula informacyjna**

Zgodnie z art.13 Rozporządzenia Parlamentu Europejskiego i Rady (EU) z dnia 27 kwietnia 2016 o ochronie osób fizycznych w związku z przetwarzaniem danych osobowych i w sprawie swobodnego przepływu takich danych oraz uchylenia dyrektywy 95/46/WE (dalej RODO) informujemy, iż:

- 1) Administratorem Pani/Pana danych osobowych przetwarzanych w Urzędzie Gminy TucznA jest Wójt Gminy TucznA, TucznA 191A, 21-523 TucznA, zwany dalej w skrócie Administratorem.
- 2) Kontakt z Inspektorem Ochrony Danych może Pan/Pani uzyskać drogą elektroniczną pod adresem: sekretariat@gminatuczna.pl
- 3) Pani/Pana dane osobowe przetwarzane będą w celu w celu prowadzenia na terenie gminy konsultacji społecznych na podstawie załączonej zgody (art. 6 ust. 1 lit. a RODO).
- 4) Odbiorcami Pani/Pana danych osobowych będą wyłącznie podmioty uprawnione do uzyskania danych osobowych na podstawie przepisów prawa.
- 5) Pani/Pana dane osobowe przechowywane będą przez okres niezbędny do realizacji celu jakim jest prowadzenie na terenie miasta konsultacji społecznych oraz zgodnie z terminami archiwizacji na mocy Ustawy z dnia 14 lipca 1983 r. o narodowym zasobie archiwalnym i archiwach lub do czasu cofnięcia zgody.
- 6) Posiada Pani/Pan prawo do żądania od Administratora dostępu do danych osobowych, ich sprostowania, usunięcia lub ograniczenia przetwarzania.
- 7) W przypadku uznania, że przetwarzanie przez Administratora danych osobowych narusza przepisy RODO przysługuje Pani/Panu prawo do wniesienia skargi do organu nadzorczego (tj. Prezesa Urzędu Ochrony Danych Osobowych ul. Stawki 2, 00-193 Warszawa).



## Załącznik nr 2 – Ankieta

### ANKIETA

#### dotycząca wyznaczenia obszaru zdegradowanego i obszaru rewitalizacji Gminy Tucznna

Gmina Tucznna przystąpiła do opracowania **Gminnego Programu Rewitalizacji Gminy Tucznna na lata 2023-2030 (GPR)**. Celem badania w trakcie prowadzonych konsultacji społecznych jest poznanie Państwa opinii na temat aktualnych potrzeb w zakresie rewitalizacji, problemowych obszarów (zdegradowanych i rewitalizacji) gminy oraz oczekiwanych działań mających na celu ożywienie społeczno-gospodarcze tych obszarów.

**Ankieta jest anonimowa, a jej wypełnienie zajmuje około 5 min.**

Dokumenty i materiały związane z przedmiotowymi konsultacjami społecznymi (w tym szczegółowe mapy obszarów) dostępne są pod linkiem: <https://ugtuczna.bip.lubelskie.pl/index.php?id=110>

**Rewitalizacja** stanowi proces wyprowadzania ze stanu kryzysowego obszarów zdegradowanych, prowadzony w sposób kompleksowy, poprzez zintegrowane działania na rzecz lokalnej społeczności, przestrzeni i gospodarki, skoncentrowane terytorialnie, prowadzone przez interesariuszy rewitalizacji na podstawie gminnego programu rewitalizacji.

**Obszar zdegradowany** to obszar znajdujący się w stanie kryzysowym z powodu koncentracji negatywnych zjawisk społecznych, w szczególności bezrobocia, ubóstwa, przestępczości, niskiego poziomu edukacji lub kapitału społecznego, a także niewystarczającego poziomu uczestnictwa w życiu publicznym i kulturalnym. Jest to obszar charakteryzujący się ponadto: problemami gospodarczymi (np. niski poziom przedsiębiorczości), środowiskowymi (np. zanieczyszczenie środowiska), przestrzenno-funkcjonalnymi (np. niewystarczające wyposażenie w infrastrukturę techniczną i społeczną) i technicznymi (np. zły stan techniczny budynków).

<b>1. Po zapoznaniu się z dokumentami i materiałami związanymi z wyznaczeniem obszaru zdegradowanego i rewitalizacji, czy uważa Pani/Pan zaproponowany zakres obszaru rewitalizacji za:</b>	
<input type="checkbox"/>	Wystarczający – akceptuję ten zakres.
<input type="checkbox"/>	Niewłaściwy – nie akceptuję tego zakresu.
<input type="checkbox"/>	Właściwy, ale wymagający rozszerzenia o : ..... .....

<b>2. Proszę wskazać 5 najważniejszych problemów, z którymi borykają się mieszkańcy wskazanego przez Panią/Pana obszaru:</b>	
<input type="checkbox"/>	Bezrobocie.
<input type="checkbox"/>	Ubóstwo.
<input type="checkbox"/>	Przestępczość.
<input type="checkbox"/>	Niski poziom wykształcenia mieszkańców, niskie kwalifikacje zawodowe.
<input type="checkbox"/>	Niski poziom uczestnictwa mieszkańców w życiu publicznym i kulturalnym (uboga oferta kulturalna, brak wystarczającej ilości i rodzaju zajęć dodatkowych, brak lub niewielka liczba i różnorodność kół zainteresowań).
<input type="checkbox"/>	Zły stan, brak lub niska dostępność infrastruktury oświatowej i wychowawczej.
<input type="checkbox"/>	Zły stan, brak lub niska dostępność do obiektów i miejsc umożliwiających integrację mieszkańców.
<input type="checkbox"/>	Słaby dostęp do obiektów usługowych i handlowych lub ich niska jakość.
<input type="checkbox"/>	Niski poziom przedsiębiorczości.
<input type="checkbox"/>	Słaba kondycja lokalnych przedsiębiorstw.
<input type="checkbox"/>	Zanieczyszczone środowisko naturalne lub występowanie potencjalnych zagrożeń dla środowiska naturalnego.



<input type="checkbox"/>	Braki lub zły stan techniczny infrastruktury technicznej (wodno-ściekowej, energetycznej itp.).
<input type="checkbox"/>	Niewystarczający dostęp do infrastruktury drogowej lub jej zły stan techniczny.
<input type="checkbox"/>	Niewystarczający dostęp do usług transportu zbiorowego.
<input type="checkbox"/>	Zły stan, brak, niska dostępność oraz niski poziom estetyki i funkcjonalności przestrzeni publicznych (place zabaw, tereny zieleni, parki, skwery, miejsca sportowo-rekreacyjno-wypoczynkowe, ścieżki rowerowe itp.).
<input type="checkbox"/>	Zły stan techniczny budynków, w tym budynków użyteczności publicznej i budynków mieszkalnych.
<input type="checkbox"/>	Inne – jakie? .....

**3. Proszę wskazać 3 najważniejsze Pana/Pani zdaniem rodzaje przedsięwzięć, które powinny być podejmowane w celu ograniczania negatywnych zjawisk społecznych na wskazanym obszarze:**

<input type="checkbox"/>	Działania na rzecz ograniczenia bezrobocia i poprawy rynku pracy.
<input type="checkbox"/>	Wsparcie inicjatyw obywatelskich, realizacja programów aktywizacji i integracji, programów aktywności lokalnej.
<input type="checkbox"/>	Organizacja dodatkowych zajęć pozalekcyjnych dla dzieci i młodzieży.
<input type="checkbox"/>	Wsparcie rozwoju podmiotów ekonomii społecznej.
<input type="checkbox"/>	Rozbudowa systemu ulg i zwolnień dla podmiotów prywatnych generujących nowe miejsca pracy.
<input type="checkbox"/>	Rozbudowa systemu wsparcia dla rodzin wielodzietnych.
<input type="checkbox"/>	Poprawa dostępu do usług dla osób starszych.
<input type="checkbox"/>	Poprawa jakości życia osób z niepełnosprawnościami – mieszkania chronione, zniesienie barier architektonicznych.
<input type="checkbox"/>	Poprawa dostępności do opieki medycznej, wprowadzenie gminnych profilaktycznych programów zdrowotnych.
<input type="checkbox"/>	Wsparcie rozwoju mieszkań komunalnych i socjalnych.
<input type="checkbox"/>	Rozwój kultury, rozrywki, sportu i rekreacji.
<input type="checkbox"/>	Poprawa bezpieczeństwa i ładu publicznego (wsparcie policji i straży pożarnych).
<input type="checkbox"/>	Inne – jakie? .....

**4. Proszę wskazać 2 najważniejsze Pana/Pani zdaniem rodzaje przedsięwzięć, które powinny być podejmowane w celu ograniczenia negatywnych zjawisk gospodarczych na wskazanym obszarze:**

<input type="checkbox"/>	Promowanie różnorodnych form samozatrudnienia.
<input type="checkbox"/>	Programy wsparcia szkoleniowo-doradczego dla osób zainteresowanych tworzeniem własnej działalności gospodarczej.
<input type="checkbox"/>	Programy wsparcia finansowego dla osób zainteresowanych w tworzeniu własnej działalności gospodarczej.
<input type="checkbox"/>	Rozbudowanie systemu ulg i zwolnień dla podmiotów prywatnych inwestujących na terenie gminy.
<input type="checkbox"/>	Tworzenie specjalnych stref na terenie gminy, objętych preferencyjnymi warunkami dla działalności gospodarczej.
<input type="checkbox"/>	Udostępnianie uzbrojonych terenów inwestycyjnych.
<input type="checkbox"/>	Inne – jakie? .....

**5. Proszę wskazać 3 najważniejsze Pana/Pani zdaniem rodzaje przedsięwzięć, które powinny być realizowane w celu ograniczenia negatywnych zjawisk środowiskowych, przestrzenno-funkcjonalnych i technicznych na wskazanym obszarze:**

<input type="checkbox"/>	Zwiększenie dostępu do obiektów handlowych i usługowych.
<input type="checkbox"/>	Poprawa stanu środowiska naturalnego, przeciwdziałania zmianom klimatu.



<input type="checkbox"/>	Rozbudowa/modernizacja infrastruktury drogowej.
<input type="checkbox"/>	Rozbudowa/modernizacja infrastruktury towarzyszącej (chodniki, ścieżki rowerowe, parkingi, oświetlenie).
<input type="checkbox"/>	Rozbudowa/modernizacja przedszkoli, szkół podstawowych, poprawa jakości ich wyposażenia.
<input type="checkbox"/>	Rozbudowa/modernizacja infrastruktury sportowej, rekreacyjnej i turystycznej.
<input type="checkbox"/>	Zagospodarowanie przestrzeni publicznych na parki, skwery, place zabaw itp.
<input type="checkbox"/>	Poprawa komunikacji publicznej i mobilności mieszkańców.
<input type="checkbox"/>	Poprawa jakości budynków publicznych.
<input type="checkbox"/>	Rewitalizacja zabytków.
<input type="checkbox"/>	Inne – jakie? .....

**METRYKA**

<b>Płeć</b>	<input type="checkbox"/>	kobieta	<input type="checkbox"/>	mężczyzna	<b>Miejsce zamieszkania</b>	<input type="checkbox"/>	Tuczna	<input type="checkbox"/>	poza gminą					
<b>Przedział wiekowy</b>	<input type="checkbox"/>	do 18	<input type="checkbox"/>	18-24	<input type="checkbox"/>	25-34	<input type="checkbox"/>	35-44	<input type="checkbox"/>	45-54	<input type="checkbox"/>	55-64	<input type="checkbox"/>	65 i więcej
<b>Wykształcenie</b>	<input type="checkbox"/>	wyższe	<input type="checkbox"/>	średnie	<input type="checkbox"/>	zasadnicze	<input type="checkbox"/>	gimnazjalne, podstawowe						
<b>Status na rynku pracy</b>	<input type="checkbox"/>	pracownik	<input type="checkbox"/>	przedsiębiorca	<input type="checkbox"/>	rolnik	<input type="checkbox"/>	nie pracuję						
	<input type="checkbox"/>	uczeń, student	<input type="checkbox"/>	emeryt, rencista	<input type="checkbox"/>	poszukujący pracy	<input type="checkbox"/>	Inne .....						